Città di Palermo

PRG2.0
PIANO REGOLATORE GENERALE
schema di massima
PALERMO 2025

Area della Pianificazione Urbana e del Territorio
Ufficio Pianificazione Urbana e Territoriale

Sindaco Prof. Leoluca Orlando
Assessore Arch. Giuseppe Gini
Capo Area Arch. Nicola Di Bartolomeo
Coordinatore P.R.G. Ing. G.Pitrolo

UFFICIO DEL PIANO

COORDINAMENTO: Ing. F.Granata, Arch. G.Liuzzi

Arch. S.Cavallino, Arch. D.D'Agostino, Arch. A.D.Carlo, Arch. R.Ferrante, Arch. F.Mazzari, Arch. A.Salamone, Arch. T.Turrisi, Ing. A.Mariarosa, Geom. C.Alaimo, Geom. A.Arcidi, Geom. M.Cancelo, Geom. S.Cingarelli, Geom. L.Pisa, Geom. F.Ridolfi, Col. amm. R.Aiello

Geol. V. Giambruno (responsabile dello studio geologico), Geol. S. Sapio, Arch. G. Sacchi

VISTI

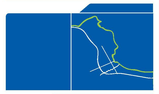

PARTECIPAZIONE

13.7

Indicazioni di progetto (7° Circoscrizione)

VIA NICOLETTI
Collegamento della via Nicoletti con via del Tritone

VIA LUCREZIO
collegamento dei due tratti separati della via Lucrezio

PARCHEGGI in VIA DEL LEONE
Realizzazione dei parcheggi di via del Leone

SOLETTONE FERROVIA
utilizzare il solettone della ferrovia per alargare il vicolo della ferrovia

VIA DEL LIMONE
Collegamento della via Regione Siciliana con la via del Limone

VIA PORTA DI MARE
Completamento della via Porta di mare

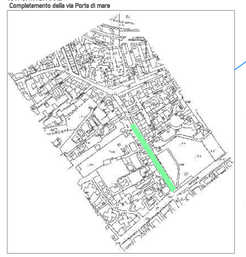

VIA DI STEFANO
Completamento della via Di Stefano



VIA SCHILLACI
Allargamento della via Schillaci

VIA MERCURIO
Completamento della via Mercurio

VIA MATTEI
Prolungamento della via Mattei sulla via Galatea

VIA AIACE
Completamento della via Aiace

VIA PIANO GALLO
Collegamento della via Piano Gallo con la via Calpurano

VIA CHIRONE
Completamento della via Chirone

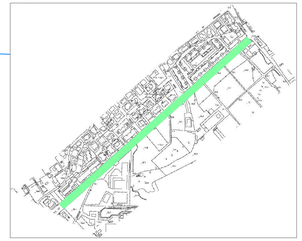

NODO OLIMPO - CASTELFORTE
Riconfigurazione del nodo Olimpo - Castelforte
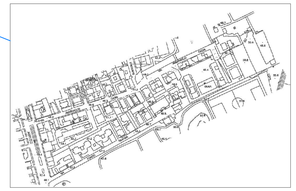
VIA AMMIRAGLIO CAGNI
Collegamento tra la via Ammiraglio Cagni e la via Cesenatico