



Allegato alla proposta di delibera
n. 03 del 20.01.2015

Ufficio Funzionale Tecnico
Dalla data 25/09/2013 - Ora: 13.47.06
Arch. Marcantonio Virgadamo
Misura n.: T166355 Pag: 1

Allegato n° 6

Segue

Ufficio Provinciale di Palermo - Territorio
Servizi Catastali

Visura storica per immobile

Situazione degli atti informatizzati dall'impianto meccanografico al 25/09/2013

Servizio Urbanistica

Dati della richiesta	Comune di PALERMO (Codice: G273) Provincia di PALERMO Foglio: 16 Particella: 2236
Catasto Terreni	
INTESTATO	
I / A / C	(1) Proprietà per 1/1 bene personale

COPIA USO UFFICIO

Si avverte che il presente documento contiene dati personali tutelati a norma del decreto legislativo 30 giugno 2003 N. 196
L'uso improprio o eccessivo di dette informazioni è punibile ai sensi di legge

Situazione dell'Immobile dal 25/05/2009

N.	DATI IDENTIFICATIVI				DATI CLASSAMENTO				DATI DERIVANTI DA
	Foglio	Particella	Sub	Porz	Qualità Classe	Superficie(m ²) ha are ca	Deduz	Reddito	
1	16	2236	-	-	ULIVETO 2	02 50		Agrario Euro 1,42	Tabella di variazione del 25/05/2009 n. 111481 - I/2009 in atti dal 25/05/2009 (protocollo n. PA0111481)
Notifica				Partita					
Annotazioni									
auto di aggiornamento non conforme all'art. I, comma 8, del d.m. f. n. 701/94.									

Sono stati inoltre variati i seguenti immobili:

- foglio 16 particella 464 - foglio 16 particella 2224 - foglio 16 particella 2225 - foglio 16 particella 2154 - foglio 16 particella 2226 - foglio 16 particella 2227 - foglio 16 particella 2228 - foglio 16 particella 2229 - foglio 16 particella 1738 - foglio 16 particella 2230 - foglio 16 particella 2231 - foglio 16 particella 2232 - foglio 16 particella 2233 - foglio 16 particella 2234 - foglio 16 particella 2235 - foglio 16 particella 2237 - foglio 16 particella 2238 - foglio 16 particella 2239 - foglio 16 particella 2240 - foglio 16 particella 2241 - foglio 16 particella 2242 - foglio 16 particella 2243 - foglio 16 particella 2244 - foglio 16 particella 2245 - foglio 16 particella 2246

Situazione dell'Immobile dal 25/05/2009

N.	DATI IDENTIFICATIVI				DATI CLASSAMENTO				DATI DERIVANTI DA
	Foglio	Particella	Sub	Porz	Qualità Classe	Superficie(m ²) ha are ca	Deduz	Reddito	
1	16	2236	-	-	ULIVETO 2	02 50		Agrario Euro 1,42	FRAZIONAMENTO del 25/05/2009 n. 111481 - I/2009 in atti dal 25/05/2009 (protocollo n. PA0111481)
Notifica				Partita					

Nella variazione sono stati soppressi i seguenti immobili:

- foglio 16 particella 251 - foglio 16 particella 1832 - foglio 16 particella 1833 - foglio 16 particella 867 - foglio 16 particella 1830 - foglio 16 particella 1831 - foglio 16 particella 870

Sono stati inoltre variati i seguenti immobili:

- foglio 16 particella 464 - foglio 16 particella 2224 - foglio 16 particella 2225 - foglio 16 particella 2154 - foglio 16 particella 2226 - foglio 16 particella 2227 - foglio 16 particella 2228 - foglio 16 particella 2229 - foglio 16 particella 1738 - foglio 16 particella 2230 - foglio 16 particella 2231 - foglio 16 particella 2232 - foglio 16 particella 2233 - foglio 16 particella 2234 - foglio 16 particella 2235 - foglio 16 particella 2237 - foglio 16 particella 2238 - foglio 16 particella 2239 - foglio 16 particella 2240 - foglio 16 particella 2241 - foglio 16 particella 2242 - foglio 16 particella 2243 - foglio 16 particella 2244 - foglio 16 particella 2245 - foglio 16 particella 2246



Ufficio Provinciale di Palermo - Territorio
 Servizi Catastali

Visura storica per immobile

Situazione degli atti informatizzati dall'impianto meccanografico al 25/09/2013

Data: 25/09/2013 - Ora: 13.47.06

Visura n.: T166355 Pag: 2



Situazione degli intestati dal 25/05/2009

N.	ANAGRAFICI	CODICE FISCALE	DIRITTI E ONERI REALI
1	CAZZI, GIUSEPPE	[REDACTED]	(1) Proprietà per l/1 bene personale

DATA DERIVANTI DA: FRAZIONAMENTO del 25/05/2009 n. 111481.1/2009 in atti dal 25/05/2009 (protocollo n. PA0111481) Registrazione:

Situazione dell'immobile che ha originato il precedente dal 16/07/1997

N.	DATI IDENTIFICATIVI			DATI CLASSAMENTO			DATI DERIVANTI DA
	Foglio	Particella	Sub	Porz	Qualità Classe	Deduz	
1	16	1833	-	-	ULIVETO	2	VARIAZIONE GEOMETRICA del 16/07/1997 n. 29187 1/1997 in atti dal 16/07/1997
Notifica		Partita		58812			
Annotazioni		sr - part.lla generata da tipo fraz. valido ai soli fini ultimo comma art.18 legge 47/85					

Sono stati inoltre variati i seguenti immobili:
 - foglio 16 particella 1830 - foglio 16 particella 1832 - foglio 16 particella 1831 - foglio 16 particella 1834

Situazione dell'Immobile dal 16/07/1997

N.	DATI IDENTIFICATIVI			DATI CLASSAMENTO			DATI DERIVANTI DA
	Foglio	Particella	Sub	Porz	Qualità Classe	Deduz	
1	16	1833	-	-	ULIVETO	2	FRAZIONAMENTO del 16/07/1997 n. 29187.2/1997 in atti dal 16/07/1997
Notifica		Partita		58812			
Annotazioni		sr					

Nella variazione sono stati soppressi i seguenti immobili:

- foglio 16 particella 242
 - Sono stati inoltre variati i seguenti immobili:
 - foglio 16 particella 1832 - foglio 16 particella 1834
- L'intestazione alla data della richiesta deriva dai seguenti atti:

Servizio Urbanistica

COPIA USO UFFICIO

Si avverte che il presente documento contiene dati personali tutelati a norma del decreto legislativo 30 giugno 2003 N. 196. L'uso improprio o eccessivo di dette informazioni è punibile ai sensi di legge

Visura storica per immobile

Visura n.: T166355 Pag: 3

Data: 25/09/2013 - Ora: 13.47.06

Situazione degli atti informatizzati dall'impianto meccanografico al 25/09/2013

COPIA USO UFFICIO

Si avverte che il presente documento contiene dati personali tutelati a norma del decreto legislativo 30 giugno 2003 N. 196

L'uso improprio o eccessivo di dette informazioni è punibile ai sensi di legge

N.	DATI ANAGRAFICI		CODICE FISCALE	DIRITTI E ONERI REALI
1	[REDACTED]		[REDACTED]	(1) Proprietà per 1/1 bene personale fino al 25/05/2009
DATI DERIVANTI DA				
ISTRUMENTO (ATTO PUBBLICO) del 11/01/1999 Trascrizione n. 1889 .1/1999 in atti dal 01/08/2000 Repertorio n. : 3153 Rogante: PIETRO COSTAMANTE Sede: MISILMERE				
Registrazione: Sede: DONAZIONE ACCETTATA				

Situazione degli intestati dal 16/07/1997				
N.	DATI ANAGRAFICI		CODICE FISCALE	DIRITTI E ONERI REALI
1	[REDACTED]		[REDACTED]	fino al 11/01/1999
DATI DERIVANTI DA				
FRAZIONAMENTO del 16/07/1997 n. 29187.2/1997 in atti dal 16/07/1997 Registrazione:				

Situazione dell'immobile che ha originato il precedente dal 21/03/1991

N.	DATI IDENTIFICATIVI				DATI CLASSAMENTO				DATI DERIVANTI DA
	Foglio	Particella	Sub	Porz	Qualità Classe	Superficie(m²)	Deduz	Reddito	
1	16	242		-	ULIVETO 2	17 78			FRAZIONAMENTO n. 31878 in atti dal 21/03/1991
Notifica					Partita	58812			

Sono stati inoltre variati i seguenti immobili:

- foglio 16 particella 868

Situazione dell'Immobile dall'impianto meccanografico

N.	DATI IDENTIFICATIVI				DATI CLASSAMENTO				DATI DERIVANTI DA
	Foglio	Particella	Sub	Porz	Qualità Classe	Superficie(m²)	Deduz	Reddito	
1	16	242		-	U	31 39			Impianto meccanografico del 08/03/1988
Notifica					Partita	58812			

L'intestazione alla data della richiesta deriva dai seguenti atti:

Situazione degli intestati dall'impianto meccanografico				
N.	DATI ANAGRAFICI		CODICE FISCALE	DIRITTI E ONERI REALI
1	[REDACTED]		[REDACTED]	fino al 16/07/1997



Ufficio Provinciale di Palermo - Territorio
Servizi Catastali

Visura storica per immobile

Situazione degli atti informatizzati dall'impianto meccanografico al 25/09/2013

Data: 25/09/2013 - Ora: 13.47.06

Visura n.: T166355 Pag: 4

Fine

DATI DERIVANTI DA Impianto meccanografico del 08/03/1988

Unità immobiliari n. 1


Visura telematica esente per fini istituzionali

Servizio Urbanistica

COPIA USO UFFICIO

Si avverte che il presente documento contiene dati personali tutelati a norma del decreto legislativo 30 giugno 2003 N. 196
L'uso improprio o eccessivo di dette informazioni è punibile ai sensi di legge





Ufficio Provinciale di Palermo - Territorio
Servizi Catastali

Visura storica per immobile

Data: 25/09/2013 - Ora: 13.48.25

Visura n.: T166714 Pag: 1

Segue

Situazione degli atti informatizzati dall'impianto meccanografico al 25/09/2013

Servizio Urbanistica

Dati della richiesta	Comune di PALERMO (Codice: G273)
Catasto Terreni	Provincia di PALERMO Foglio: 16 Particella: 2243
INTESTATO	
I	A/N [redacted] (1) Proprietà per 1/1 bene personale

COPIA USO UFFICIO

Si avverte che il presente documento contiene dati personali tutelati a norma del decreto legislativo 30 giugno 2003 N. 196
L'uso improprio o eccessivo di queste informazioni è punibile ai sensi di legge

Disposizione dell'Immobile dal 25/05/2009

DATI IDENTIFICATIVI				DATI CLASSAMENTO				DATI DERIVANTI DA	
Foglio	Particella	Sub	Porz	Qualità Classe	Superficie(m ²) ha arc ca	Deduz	Reddito	Dominicale	Agrario
16	2243		-	MANDORL ETO	04 59		Euro 2,13	Euro 4,03	Euro 2,13
Notifica				Partita					
Annotazioni				atto di aggiornamento non conforme all'art.1, comma 8, del d.m.f. n.701/94					

Sono stati inoltre variati i seguenti immobili:

- foglio 16 particella 464 - foglio 16 particella 2224 - foglio 16 particella 2225 - foglio 16 particella 2154 - foglio 16 particella 2226 - foglio 16 particella 2227 - foglio 16 particella 2228 - foglio 16 particella 2229 - foglio 16 particella 1738 - foglio 16 particella 2230 - foglio 16 particella 2231 - foglio 16 particella 2232 - foglio 16 particella 2233 - foglio 16 particella 2234 - foglio 16 particella 2235 - foglio 16 particella 2236 - foglio 16 particella 2237 - foglio 16 particella 2238 - foglio 16 particella 2239 - foglio 16 particella 2240 - foglio 16 particella 2241 - foglio 16 particella 2242 - foglio 16 particella 2244 - foglio 16 particella 2245 - foglio 16 particella 2246

Situazione dell'Immobile dal 25/05/2009


DATI IDENTIFICATIVI				DATI CLASSAMENTO				DATI DERIVANTI DA	
Foglio	Particella	Sub	Porz	Qualità Classe	Superficie(m ²) ha arc ca	Deduz	Reddito	Dominicale	Agrario
1	16	2243	-	MANDORL ETO	04 59		Euro 2,13	Euro 4,03	Euro 2,13
Notifica				Partita					
Annotazioni				FRAZIONAMENTO del 25/05/2009 n. 111481 - I/2009 in atti dal 25/05/2009 (protocollo n. PA0111481)					

Nella variazione sono stati soppressi i seguenti immobili:

- foglio 16 particella 251 - foglio 16 particella 1832 - foglio 16 particella 1833 - foglio 16 particella 867 - foglio 16 particella 756 - foglio 16 particella 1830 - foglio 16 particella 1831 - foglio 16 particella 870

Sono stati inoltre variati i seguenti immobili:

- foglio 16 particella 464 - foglio 16 particella 2224 - foglio 16 particella 2225 - foglio 16 particella 2154 - foglio 16 particella 2226 - foglio 16 particella 2227 - foglio 16 particella 2228 - foglio 16 particella 2229 - foglio 16 particella 1738 - foglio 16 particella 2230 - foglio 16 particella 2231 - foglio 16 particella 2232 - foglio 16 particella 2233 - foglio 16 particella 2234 - foglio 16 particella 2235 - foglio 16 particella 2236 - foglio 16 particella 2237 - foglio 16 particella 2238 - foglio 16 particella 2239 - foglio 16 particella 2240 - foglio 16 particella 2241 - foglio 16 particella 2242 - foglio 16 particella 2244 - foglio 16 particella 2245 - foglio 16 particella 2246



Ufficio Provinciale di Palermo - Territorio
 Servizi Catastrali

Visura storica per immobile

Situazione degli atti informatizzati dall'impianto meccanografico al 25/09/2013

Data: 25/09/2013 - Ora: 13.48.25
 Visura n.: T166714 Pag: 2

Segue



Situazione degli intestati dal 25/05/2009

N.	DATI ANAGRAFICI		CODICE FISCALE		DIRITTI E ONERI REALI	
1	[REDACTED]		[REDACTED]		(1) Proprietà per 1/1 bene personale	
DATI DERIVANTI DA						
FRAZIONAMENTO del 25/05/2009 n. 111481.1/2009 in atti dal 25/05/2009 (protocollo n. PA0111481) Registrazione:						

Situazione dell'immobile che ha originato il precedente dal 16/07/1997

N.	DATI IDENTIFICATIVI			DATI CLASSAMENTO			DATI DERIVANTI DA	
	Foglio	Particella	Sub	Porz	Qualità Classe	Superficie(m ²) ha are ca		Deduz
1	16	1831		-	MANDORL ETO	05 64		
Notifica							Partita	58812
Annotazioni								
sr - particella generata da tipo fraz. valido ai soli fini ultimo comma art.18 Legge 4/7/85								

Sono stati inoltre variati i seguenti immobili:
 - foglio 16 particella 1830 - foglio 16 particella 1832 - foglio 16 particella 1833 - foglio 16 particella 1834

Situazione dell'immobile dal 16/07/1997

N.	DATI IDENTIFICATIVI			DATI CLASSAMENTO			DATI DERIVANTI DA	
	Foglio	Particella	Sub	Porz	Qualità Classe	Superficie(m ²) ha are ca		Deduz
1	16	1831		-	MANDORL ETO	05 64		
Notifica							Partita	58812
Annotazioni								
sr								

Nella variazione sono stati soppressi i seguenti immobili:
 - foglio 16 particella 824
 - foglio 16 particella 824

Sono stati inoltre variati i seguenti immobili:
 - foglio 16 particella 1830
 L'intestazione alla data della richiesta deriva dai seguenti atti:

Servizio Urbanistica

COPIA USO UFFICIO

Si avverte che il presente documento contiene dati personali tutelati a norma del decreto legislativo 30 giugno 2003 n. 196
 L'uso improprio o eccessivo di dette informazioni è punibile ai sensi di legge

* Codice Fiscale Validato in Anagrafe Tributaria



Ufficio Provinciale di Palermo - Territorio Servizi Catastali

Visura n.: T166714 Pag: 3

Visura storica per immobile

Situazione degli atti informatizzati dall'impianto meccanografico al 25/09/2013

Situazione degli intestati dal 11/01/1999

DATI ANAGRAFICI		CODICE FISCALE		DIRITTI E ONERI REALI	
N.	AN			(1) Proprieta' per 1/1 bene personale fino al 25/05/2009	
DATI DERIVANTI DA INSTRUMENTO (ATTO PUBBLICO) del 11/01/1999 Trascrizione n. 1891 .1/1999 in atti dal 01/08/2000 Repertorio n. : 3155 Rogante: PIETRO COSTAMANTE Sede: MISILMERI					
Registrazione: Sede: DONAZIONE ACCETTATA					

Situazione degli intestati dal 16/07/1997

DATI ANAGRAFICI		CODICE FISCALE		DIRITTI E ONERI REALI	
N.	M				fino al 11/01/1999
DATI DERIVANTI DA FRAZIONAMENTO del 16/07/1997 n. 29187.1/1997 in atti dal 16/07/1997 Registrazione:					

Situazione dell'immobile che ha originato il precedente dall'impianto meccanografico

N.	DATI IDENTIFICATIVI				DATI CLASSAMENTO			DATI DERIVANTI DA	
	Foglio	Particella	Sub	Porz	Qualita' Classe	Superficie(m²) ha are ca	Deduz		Reddito
1	16	824	-	MANDORL ETO	2	10 66		Agrario L. 9.594	
Notifica					Partita	58812	Impianto meccanografico del 08/03/1988		

L'intestazione alla data della richiesta deriva dai seguenti atti:

Situazione degli intestati dall'impianto meccanografico

DATI ANAGRAFICI		CODICE FISCALE		DIRITTI E ONERI REALI	
N.	M				fino al 16/07/1997
DATI DERIVANTI DA Impianto meccanografico del 08/03/1988					

Unità immobiliari n. 1

Visura telematica esente per fini istituzionali

Servizio Urbanistica

COPIA USO UFFICIO

Si avverte che il presente documento contiene dati personali tutelati a norma del decreto legislativo 30 giugno 2003 N. 196. L'uso improprio o eccessivo di dette informazioni è punibile ai sensi di legge



Ufficio Provinciale di Palermo - Territorio
Servizi Catastali

Visura storica per immobile

Situazione degli atti informatizzati dall'impianto meccanografico al 25/09/2013

Data: 25/09/2013 - Ora: 13.47.47
Visura n.: T166494 Pag: 1

Segue



Servizio Urbanistica

Dati della richiesta Comune di PALERMO (Codice: G273)
Provincia di PALERMO
Catasto Terreni Foglio: 16 Particella: 2241

INTESTATO

COPIA USO UFFICIO
Si avverte che il presente documento contiene dati personali tutelati a norma del decreto legislativo 30 giugno 2003 N. 196
L'uso improprio o eccessivo di dette informazioni è punibile ai sensi dell'art. 171 del D.Lgs. n. 196/2003

(1) Proprietà per 1/1 bene personale

Situazione dell'Immobile dal 25/05/2009

N.	DATI IDENTIFICATIVI			DATI CLASSAMENTO			DATI DERIVANTI DA			
	Foglio	Particella	Sub	Porz	Qualità Classe	Superficie(m ²) ha are ca	Deduz	Reddito		
1	16	2241	-	MANDORL. ETO	2	05 21		Dominicale Euro 4,57	Agrario Euro 2,42	Tabella di variazione del 25/05/2009 n. 111481.1/2009 in atti dal 25/05/2009 (protocollo n. PA0111481)
Notifica Partita Annotazioni atto di aggiornamento non conforme all'art. 1 comma 8, del d.m.f. n. 701/94										

Sono stati inoltre variati i seguenti immobili:

- foglio 16 particella 464 - foglio 16 particella 2224 - foglio 16 particella 2225 - foglio 16 particella 2154 - foglio 16 particella 2226 - foglio 16 particella 2227 - foglio 16 particella 2228 - foglio 16 particella 2229 - foglio 16 particella 1738 - foglio 16 particella 2230 - foglio 16 particella 2231 - foglio 16 particella 2232 - foglio 16 particella 2233 - foglio 16 particella 2234 - foglio 16 particella 2235 - foglio 16 particella 2236 - foglio 16 particella 2237 - foglio 16 particella 2238 - foglio 16 particella 2239 - foglio 16 particella 2240 - foglio 16 particella 2242 - foglio 16 particella 2243 - foglio 16 particella 2244 - foglio 16 particella 2245 - foglio 16 particella 2246

Situazione dell'Immobile dal 25/05/2009

N.	DATI IDENTIFICATIVI				DATI CLASSAMENTO				DATI DERIVANTI DA	
	Foglio	Particella	Sub	Porz	Qualità Classe	Superficie(m ²) ha are ca	Deduz	Reddito		
1	16	2241	-	MANDORL. ETO	2	05 21		Dominicale Euro 4,57	Agrario Euro 2,42	FRAZIONAMENTO del 25/05/2009 n. 111481.1/2009 in atti dal 25/05/2009 (protocollo n. PA0111481)
Notifica Partita										

Nella variazione sono stati soppressi i seguenti immobili:

- foglio 16 particella 251 - foglio 16 particella 1832 - foglio 16 particella 1833 - foglio 16 particella 867 - foglio 16 particella 756 - foglio 16 particella 1830 - foglio 16 particella 1831 - foglio 16 particella 870

Sono stati inoltre variati i seguenti immobili:

- foglio 16 particella 464 - foglio 16 particella 2224 - foglio 16 particella 2225 - foglio 16 particella 2154 - foglio 16 particella 2226 - foglio 16 particella 2227 - foglio 16 particella 2228 - foglio 16 particella 2229 - foglio 16 particella 1738 - foglio 16 particella 2230 - foglio 16 particella 2231 - foglio 16 particella 2232 - foglio 16 particella 2233 - foglio 16 particella 2234 - foglio 16 particella 2235 - foglio 16 particella 2236 - foglio 16 particella 2237 - foglio 16 particella 2238 - foglio 16 particella 2239 - foglio 16 particella 2240 - foglio 16 particella 2242 - foglio 16 particella 2243 - foglio 16 particella 2244 - foglio 16 particella 2245 - foglio 16 particella 2246



Ufficio Provinciale di Palermo - Territorio
Servizi Catastali

Visura storica per immobile

Situazione degli atti informatizzati dall'impianto meccanografico al 25/09/2013

Data: 25/09/2013 - Ora: 13.47.47

Visura n.: T166494 Pag: 2

Segue

Situazione degli intestati dal 25/05/2009

DATI IDENTIFICATIVI		DATI ANAGRAFICI		CODICE FISCALE		DIRITTI E ONERI REALI	
FRAZIONAMENTO del 25/05/2009 n. 111481.1/2009 in atti dal 25/05/2009 (protocollo n. PA0111481) Registrazione:						(1) Proprieta per 1/1 bene personale	

Situazione dell'immobile che ha originato il precedente dal 16/07/1997

N.	DATI IDENTIFICATIVI			DATI CLASSAMENTO			DATI DERIVANTI DA
	Foglio	Particella	Porz	Qualità Classe	Superficie(m ²) ha are ca	Deduz	
1	16	1830	-	MANDORL ETO	05 26		
Notifica		Partita		58812			
Annotazioni		sr - part.lla generata da tipo fraz. valido ai soli fini ultimo comma art.18 legge 47/85					

Sono stati inoltre variati i seguenti immobili:

- foglio 16 particella 1832 - foglio 16 particella 1831 - foglio 16 particella 1833 - foglio 16 particella 1834

Situazione dell'Immobile dal 16/07/1997

N.	DATI IDENTIFICATIVI			DATI CLASSAMENTO			DATI DERIVANTI DA
	Foglio	Particella	Porz	Qualità Classe	Superficie(m ²) ha are ca	Deduz	
1	16	1830	-	MANDORL ETO	05 26		
Notifica		Partita		58812			
Annotazioni		sr					
FRAZIONAMENTO del 16/07/1997 n. 29187 .1/1997 in atti dal 16/07/1997							

Nella variazione sono stati soppressi i seguenti immobili:

- foglio 16 particella 824

Sono stati inoltre variati i seguenti immobili:

- foglio 16 particella 1831

L'intestazione alla data della richiesta deriva dai seguenti atti:

Servizio Urbanistica

COPIA USO UFFICIO

Si avverte che il presente documento contiene dati personali tutelati a norma del decreto legislativo 30 giugno 2003 N. 196. L'uso improprio o eccessivo di dette informazioni è punibile ai sensi di legge.

Visura storica per immobile

Data: 25/09/2013 - Ora: 13.47.47
Visura n.: T166494 Pag: 3

Situazione degli atti informatizzati dall'impianto meccanografico al 25/09/2013

Copia uso ufficio

Si avverte che il presente documento contiene dati personali tutelati a norma del decreto legislativo 30 giugno 2003 n. 196

Situazione degli intestati dal 11/01/1999		DATI ANAGRAFICI	
N.	A. R.	L'uso improprio delle informazioni personali è punibile ai sensi dell'art. 171 del D.Lgs. n. 196 del 30/06/2003	
DATI DERIVANTI DA		ISTRUMENTO (ATTO PUBBLICO) del 11/01/1999 Trascrizione n. 1890. I/1999 in atti dal 01/08/2000 Registrazione n. 2154 Rogante: PIETRO COSTAMANTE Sede: MISILMERI	
		Registrazione: Sede: DONAZIONE ACCETTATA	

Situazione degli intestati dal 16/07/1997		DATI ANAGRAFICI	
N.	M. R.	CODICE FISCALE	
DATI DERIVANTI DA		MZZRSO33S70G2731*	
		DIRITTI E ONERI REALI	
		fino al 11/01/1999	
FRAZIONAMENTO del 16/07/1997 n. 29187. I/1997 in atti dal 16/07/1997 Registrazione:			

Situazione dell'immobile che ha originato il precedente dall'impianto meccanografico

N.	DATI IDENTIFICATIVI			DATI CLASSAMENTO			DATI DERIVANTI DA			
	Foglio	Particella	Sub	Porz	Qualità Classe	Superficie(m ²) ha arc ca		Deduz	Reddito	
1	16	824	-		MANDORL ETO	10 66		Dominicale L. 18.122	Agrario L. 9.594	Impianto meccanografico del 08/03/1988
Notifica				Partita		58812				

L'intestazione alla data della richiesta deriva dai seguenti atti:

Situazione degli intestati dall'impianto meccanografico			
N.	M. R.	DATI ANAGRAFICI	
DATI DERIVANTI DA			
Impianto meccanografico del 08/03/1988			
		CODICE FISCALE	
		DIRITTI E ONERI REALI	
		fino al 16/07/1997	

Unità immobiliari n. 1

Visura telematica esente per fini istituzionali

Visura storica per immobile

Situazione degli atti informatizzati dall'impianto meccanografico al 25/09/2013

Servizio Urbanistica

Dati della richiesta		Comune di PALERMO (Codice: G273)	
Catasto Terreni		Provincia di PALERMO	
Foglio: 16 Particella: 2231			
INTESTATO			
I	Ac	V	(1) Proprieta' per 1/1 bene personale

COPIA USO UFFICIO

Si avverte che il presente documento contiene dati personali tutelati a norma del decreto legislativo 30 giugno 2003 N. 196
L'uso improprio o eccessivo di ~~teste~~ informazioni è punibile ai sensi di legge

Situazione dell'Immobile dal 25/05/2009

N.	DATI IDENTIFICATIVI				DATI CLASSAMENTO				DATI DERIVANTI DA	
	Foglio	Particella	Sub	Porz	Qualita Classe	Superficie(m ²) ha arc ca	Deduz	Reddito		
1	16	2231	-	ULIVETO	2	04 96	Euro 2,82	Euro 2,05	Tabella di variazione del 25/05/2009 n. 111481 .1/2009 in atti dal 25/05/2009 (protocollo n. PA0111481)	
Notifica		Partita								
Annotazioni		atto di aggiornamento non conforme all'art.1 comma 8, del d.m.f. n.701/94								

Sono stati inoltre variati i seguenti immobili:

- foglio 16 particella 464 - foglio 16 particella 2224 - foglio 16 particella 2225 - foglio 16 particella 2154 - foglio 16 particella 2226 - foglio 16 particella 2227 - foglio 16 particella 2228 - foglio 16 particella 2229 - foglio 16 particella 1738 - foglio 16 particella 2230 - foglio 16 particella 2232 - foglio 16 particella 2233 - foglio 16 particella 2234 - foglio 16 particella 2235 - foglio 16 particella 2236 - foglio 16 particella 2237 - foglio 16 particella 2238 - foglio 16 particella 2239 - foglio 16 particella 2240 - foglio 16 particella 2241 - foglio 16 particella 2242 - foglio 16 particella 2243 - foglio 16 particella 2244 - foglio 16 particella 2245 - foglio 16 particella 2246

Situazione dell'Immobile dal 25/05/2009

N.	DATI IDENTIFICATIVI				DATI CLASSAMENTO				DATI DERIVANTI DA
	Foglio	Particella	Sub	Porz	Qualita Classe	Superficie(m ²) ha arc ca	Deduz	Reddito	
1	16	2231	-	ULIVETO	2	04 96	Euro 2,82	Euro 2,05	FRAZIONAMENTO del 25/05/2009 n. 111481 .1/2009 in atti dal 25/05/2009 (protocollo n. PA0111481)
Notifica		Partita							

Nella variazione sono stati soppressi i seguenti immobili:

- foglio 16 particella 251 - foglio 16 particella 1832 - foglio 16 particella 1833 - foglio 16 particella 867 - foglio 16 particella 756 - foglio 16 particella 1830 - foglio 16 particella 1831 - foglio 16 particella 870
- Sono stati inoltre variati i seguenti immobili:
- foglio 16 particella 464 - foglio 16 particella 2224 - foglio 16 particella 2225 - foglio 16 particella 2154 - foglio 16 particella 2226 - foglio 16 particella 2227 - foglio 16 particella 2228 - foglio 16 particella 2229 - foglio 16 particella 1738 - foglio 16 particella 2230 - foglio 16 particella 2232 - foglio 16 particella 2233 - foglio 16 particella 2234 - foglio 16 particella 2235 - foglio 16 particella 2236 - foglio 16 particella 2237 - foglio 16 particella 2238 - foglio 16 particella 2239 - foglio 16 particella 2240 - foglio 16 particella 2241 - foglio 16 particella 2242 - foglio 16 particella 2243 - foglio 16 particella 2244 - foglio 16 particella 2245 - foglio 16 particella 2246



Ufficio Provinciale di Palermo - Territorio
Servizi Catastali

Visura storica per immobile

Situazione degli atti informatizzati dall'impianto meccanografico al 25/09/2013

Data: 25/09/2013 - Ora: 13.45.49

Visura n.: T166122 Pag: 2



Situazione degli intestati dal 25/05/2009

N.	DATA ANAGRAFICI	CODICE FISCALE	DIRITTI E ONERI REALI
1	[REDACTED]	[REDACTED]	(1) Proprietà per 1/1 bene personale

DATA DERIVANTI DA: FRAZIONAMENTO del 25/05/2009 n. 111481.1/2009 in atti dal 25/05/2009 (protocollo n. PA0111481) Registrazione:

Situazione dell'immobile che ha originato il precedente dal 16/07/1997

N.	DATI IDENTIFICATIVI			DATI CLASSAMENTO			DATI DERIVANTI DA			
	Foglio	Particella	Sub	Porz	Qualità Classe	Superficie(m ²)	Deduz	Reddito	Agario	
1	16	1832		-	ULIVETO	08 96		Dominicale Euro 5,09 L. 9.856	Euro 3,70 L. 7.168	VARIAZIONE GEOMETRICA del 16/07/1997 n. 29187 1/1997 in atti dal 16/07/1997
Notifica										
Annotazioni										
sr - part.lla. generata da tipo fraz. valido ai soli fini ultimo comma art.18 legge 47/85										

Sono stati inoltre variati i seguenti immobili:

- foglio 16 particella 1830 - foglio 16 particella 1831 - foglio 16 particella 1833 - foglio 16 particella 1834

Situazione dell'Immobile dal 16/07/1997

N.	DATI IDENTIFICATIVI			DATI CLASSAMENTO			DATI DERIVANTI DA			
	Foglio	Particella	Sub	Porz	Qualità Classe	Superficie(m ²)	Deduz	Reddito	Agario	
1	16	1832		-	ULIVETO	08 96		Dominicale L. 9.856	L. 7.168	FRAZIONAMENTO del 16/07/1997 n. 29187 2/1997 in atti dal 16/07/1997
Notifica										
Annotazioni										
sr										

Nella variazione sono stati soppressi i seguenti immobili:

- foglio 16 particella 242

Sono stati inoltre variati i seguenti immobili:

- foglio 16 particella 1833 - foglio 16 particella 1834

L'intestazione alla data della richiesta deriva dai seguenti atti:

Servizio Urbanistica

COPIA USO UFFICIO

Si avverte che il presente documento contiene dati personali tutelati a norma del decreto legislativo 30 giugno 2003 N. 196
L'uso improprio o eccessivo di dette informazioni è punibile ai sensi di legge



Ufficio Provinciale di Palermo - Territorio
Servizi Catastali

Data: 25/09/2013 - Ora: 13.45.49

Visura n.: T166122 Pag: 3

Visura storica per immobile

Situazione degli atti informatizzati dall'impianto meccanografico al 25/09/2013

COPIA USO UFFICIO

Si avverte che il presente documento contiene dati personali tutelati a norma del decreto legislativo 30 giugno 2003 n. 196 (CODICE FISCALE) e del regolamento 1782/2000 (Rendiconto n. 3152 Rogante: PIETRO COSTAMANTE Sede: MISILMERI) Proprieta' per 1/1 bene personale fino al 25/05/2009 L'uso improprio o l'eccessiva utilizzazione delle informazioni è punibile all'articolo 982 del Codice Penale

Situazione degli intestati dal 11/01/1999		DIRITTI E ONERI REALI	
N.	1	DATA ANAGRAFICI	DIRITTI E ONERI REALI
DATI DERIVANTI DA		MZZRSO33S70G2731*	
ISTRUMENTO (ATTO PUBBLICO) del 11/01/1999 Trascrizione del 08/02/1999 Registrata n. 3152 Rogante: PIETRO COSTAMANTE Sede: MISILMERI		fino al 11/01/1999	
Registrazione: Sede: DONAZIONE ACCETTATA			

Situazione degli intestati dal 16/07/1997		DIRITTI E ONERI REALI	
N.	1	CODICE FISCALE	DIRITTI E ONERI REALI
DATI DERIVANTI DA		MZZRSO33S70G2731*	
FRAZIONAMENTO del 16/07/1997 n. 29187.2/1997 in atti dal 16/07/1997 Registrazione:		fino al 11/01/1999	

Situazione dell'immobile che ha originato il precedente dal 21/03/1991

N.	DATI IDENTIFICATIVI				DATI CLASSAMENTO				DATI DERIVANTI DA
	Foglio	Particella	Sub	Porz	Qualità Classe	Superficie(m ²) ha are ca	Deduz	Reddito	
1	16	242	-	-	ULIVETO 2	17 78	L. 19.558	L. 14.224	FRAZIONAMENTO n. 31878 in atti dal 21/03/1991
Notifica		Partita		58812					

Sono stati inoltre variati i seguenti immobili:
- foglio 16 particella 868

Situazione dell'Immobile dall'impianto meccanografico

N.	DATI IDENTIFICATIVI				DATI CLASSAMENTO				DATI DERIVANTI DA
	Foglio	Particella	Sub	Porz	Qualità Classe	Superficie(m ²) ha are ca	Deduz	Reddito	
1	16	242	-	-	U	31 39	Dominicale	Agrario	Impianto meccanografico del 08/03/1988
Notifica		Partita		58812					

L'intestazione alla data della richiesta deriva dai seguenti atti:

Situazione degli intestati dall'impianto meccanografico		DIRITTI E ONERI REALI	
N.	1	DATA ANAGRAFICI	DIRITTI E ONERI REALI
MZZRSO33S70G2731*		fino al 16/07/1997	

* Codice Fiscale Validato in Anagrafe Tributaria



Ufficio Provinciale di Palermo - Territorio
Servizi Catastali

Visura storica per immobile

Situazione degli atti informatizzati dall'impianto meccanografico al 25/09/2013

Data: 25/09/2013 - Ora: 13.45.49

Visura n.: T166122 Pag: 4



DATI DERIVANTI DA Impianto meccanografico del 08/03/1988

Unità immobiliari n. 1


Visura telematica esente per fini istituzionali

Servizio Urbanistica

COPIA USO UFFICIO

Si avverte che il presente documento contiene dati personali tutelati a norma del decreto legislativo 30 giugno 2003 N° 196.
L'uso improprio o l'eccessivo di dette informazioni è punibile ai sensi di legge

N° 4 ATTI



Ufficio Provinciale di Palermo - Territorio
Servizi Catastali

Visura storica per immobile

Situazione degli atti informatizzati dall'impianto meccanografico al 25/09/2013

Data: 25/09/2013 - Ora: 13.50.30

Visura n.: T167093 Pag: 1

Segue

Servizio Urbanistica

Dati della richiesta	Comune di PALERMO (Codice: G273) Provincia di PALERMO Foglio: 16 Particella: 1834
Catasto Fabbricati	
INTESTATI	
1	A/C [redacted] (2) Nuda proprietà per 1/4 bene personale
2	A/N [redacted] (2) Nuda proprietà per 1/4 bene personale
3	A/R [redacted] (2) Nuda proprietà per 1/4 bene personale
4	A/V [redacted] (2) Nuda proprietà per 1/4 bene personale
5	M/R [redacted] (8) Usufrutto per 4/4 bene personale

COPIA USO UFFICIO

Si avverte che il presente documento contiene dati personali tutelati a norma del decreto legislativo 30 giugno 2003 N. 196.
L'uso improprio o eccessivo di dette informazioni è punibile ai sensi di legge

Unità immobiliare dal 21/07/1997


N.	DATI IDENTIFICATIVI				DATI DI CLASSAMENTO			DATI DERIVANTI DA		
	Sezione Urbana	Foglio	Particella	Sub	Zona Cens.	Micro Zona	Classe	Consistenza	Rendita	
1		16	1834		2		6	3,5 vani	Euro 121,11 L. 234.500	COSTITUZIONE del 21/07/1997 n. H00582.1/1997 in atti dal 21/07/1997
Indirizzo - VIA RL n. 17 piano: T;										
Notifica -										
Annotazioni - classamento proposto e validato (D.M. 701/94)										
Mod.58 434297										

Situazione degli intestati dal 11/01/1999

N.	DATI ANAGRAFICI				CODICE FISCALE	DIRITTI E ONERI REALI
	Cognome	Nome	Partita	Indirizzo		
1	[redacted]	[redacted]	[redacted]	[redacted]	[redacted]	(2) Nuda proprietà per 1/4 bene personale
2	[redacted]	[redacted]	[redacted]	[redacted]	[redacted]	(2) Nuda proprietà per 1/4 bene personale
3	[redacted]	[redacted]	[redacted]	[redacted]	[redacted]	(2) Nuda proprietà per 1/4 bene personale
4	[redacted]	[redacted]	[redacted]	[redacted]	[redacted]	(2) Nuda proprietà per 1/4 bene personale
5	[redacted]	[redacted]	[redacted]	[redacted]	[redacted]	(8) Usufrutto per 4/4 bene personale

DATI DERIVANTI DA INSTRUMENTO (ATTO PUBBLICO) del 11/01/1999 Voltura n. 1715.1/2010 in atti dal 22/01/2010 (protocollo n. PA0038218) Repertorio n. : 3155 Rogante: COSTAMANTE PIETRO
Sede: PALERMO Registrazione: AP Sede: MISILMERI Volume: 1 n. 63 del 27/02/1999 ATTO DI DONAZIONE

* Codice Fiscale Validato in Anagrafe Tributaria



Ufficio Provinciale di Palermo - Territorio
Servizi Catastali

Visura storica per immobile

Situazione degli atti informatizzati dall'impianto meccanografico al 25/09/2013

Data: 25/09/2013 - Ora: 13.50.30

Visura n.: T167093 Pag: 2



Situazione degli intestati dal 11/01/1999

N.	DATI ANAGRAFICI	CODICE FISCALE	DIRITTI E ONERI REALI
1	[REDACTED]	[REDACTED]	(2) Nuda proprietà per 1/4 bene personale fino al 11/01/1999
2	[REDACTED]	[REDACTED]	(2) Nuda proprietà per 1/4 bene personale fino al 11/01/1999
3	[REDACTED]	[REDACTED]	(2) Nuda proprietà per 1/4 bene personale fino al 11/01/1999
4	[REDACTED]	[REDACTED]	(8) Usufrutto per 3/4 bene personale fino al 11/01/1999
5	[REDACTED]	[REDACTED]	(1) Proprietà per 1/4 bene personale fino al 11/01/1999
DATI DERIVANTI DA			
ISTRUMENTO (ATTO PUBBLICO) del 11/01/1999 Voltura n. 1714. 1/2010 in atti dal 22/01/2010 (protocollo n. PA0038203) Repertorio n. : 3154 Rogante: PIETRO COSTAMANTE			
Sede: PALERMO Registrazione: AP Sede: PALERMO Volume: 1 n: 62 del 27/01/1999 ATTO DI DONAZIONE			

Situazione degli intestati dal 11/01/1999

N.	DATI ANAGRAFICI	CODICE FISCALE	DIRITTI E ONERI REALI
1	[REDACTED]	[REDACTED]	(2) Nuda proprietà per 1/4 bene personale fino al 11/01/1999
2	[REDACTED]	[REDACTED]	(2) Nuda proprietà per 1/4 bene personale fino al 11/01/1999
3	[REDACTED]	[REDACTED]	(8) Usufrutto per 2/4 bene personale fino al 11/01/1999
4	[REDACTED]	[REDACTED]	(1) Proprietà per 2/4 bene personale fino al 11/01/1999
DATI DERIVANTI DA			
ISTRUMENTO (ATTO PUBBLICO) del 11/01/1999 Voltura n. 1711. 1/2010 in atti dal 22/01/2010 (protocollo n. PA0038167) Repertorio n. : 3153 Rogante: PIETRO COSTAMANTE			
Sede: PALERMO Registrazione: AP Sede: PALERMO Volume: 1 n: 61 del 27/01/1999 ATTO DI DONAZIONE			

Situazione degli intestati dal 11/01/1999

N.	DATI ANAGRAFICI	CODICE FISCALE	DIRITTI E ONERI REALI
1	[REDACTED]	[REDACTED]	(2) Nuda proprietà per 1/4 bene personale fino al 11/01/1999
2	[REDACTED]	[REDACTED]	(8) Usufrutto per 1/4 bene personale fino al 11/01/1999
3	[REDACTED]	[REDACTED]	(1) Proprietà per 3/4 bene personale fino al 11/01/1999
DATI DERIVANTI DA			
ISTRUMENTO (ATTO PUBBLICO) del 11/01/1999 Voltura n. 1700. 1/2010 in atti dal 22/01/2010 (protocollo n. PA0037413) Repertorio n. : 3152 Rogante: PIETRO COSTAMANTE			
Sede: PALERMO Registrazione: AP Sede: MISILMERI Volume: 1 n: 60 del 27/01/1999 ATTO DI DONAZIONE			

Situazione degli intestati dal 21/07/1997

N.	DATI ANAGRAFICI	CODICE FISCALE	DIRITTI E ONERI REALI
1	[REDACTED]	[REDACTED]	(1) Proprietà fino al 11/01/1999
DATI DERIVANTI DA			
COSTITUZIONE del 21/07/1997 n. H00582.1/1997 in atti dal 21/07/1997 Registrazione:			

Unità immobiliari n. 1

Visura telematica esente per fini istituzionali

Servizio Urbanistica

COPIA USO UFFICIO

Si avverte che il presente documento contiene dati personali tutelati a norma del decreto legislativo 30 giugno 2003 N. 196
L'uso improprio o eccessivo di dette informazioni è punibile ai sensi di legge

* Codice Fiscale Validato in Anagrafe Tributaria

Visura storica per immobile

Situazione degli atti informatizzati dall'impianto meccanografico al 25/09/2013

Dati della richiesta	Comune di PALERMO (Codice: G273)	
Catasto Terreni	Provincia di PALERMO	
	Foglio: 16 Particella: 1834	

Servizio Urbanistica

COPIA USO UFFICIO

Si avverte che il presente documento contiene dati personali tutelati a norma del decreto legislativo 30 giugno 2003 N. 196.
L'uso improprio o eccessivo di dette informazioni è punibile ai sensi di legge.

Area di enti urbani e promiscui dal 16/07/1997

N.	DATI IDENTIFICATIVI			DATI CLASSAMENTO			DATI DERIVANTI DA	
	Foglio	Particella	Sub Porz	Qualità Classe	Superficie(m ²) ha are ca	Deduz	Reddito	
1	16	1834	-	ENTE URBANO	00 85		Dominicale Agrario	VARIAZIONE GEOMETRICA del 16/07/1997 n. 29187 .1/1997 in atti dal 16/07/1997
Notifica				Partita		I		
Annotazioni		sr - part.lla generata da tipo fraz. valido ai soli fini ultimo comma art.18 legge 47/85						

Sono stati inoltre variati i seguenti immobili:

- foglio 16 particella 1830 - foglio 16 particella 1832 - foglio 16 particella 1831 - foglio 16 particella 1833

Area di enti urbani e promiscui dal 16/07/1997

N.	DATI IDENTIFICATIVI			DATI CLASSAMENTO			DATI DERIVANTI DA	
	Foglio	Particella	Sub Porz	Qualità Classe	Superficie(m ²) ha are ca	Deduz	Reddito	
1	16	1834	-	ENTE URBANO	00 85		Dominicale Agrario	TIPO MAPPALE del 16/07/1997 n. 29187 .1/1997 in atti dal 16/07/1997
Notifica				Partita		I		
Annotazioni		sr						

Situazione dell'Immobile dal 16/07/1997

N.	DATI IDENTIFICATIVI			DATI CLASSAMENTO			DATI DERIVANTI DA	
	Foglio	Particella	Sub Porz	Qualità Classe	Superficie(m ²) ha are ca	Deduz	Reddito	
1	16	1834	-	ULIVETO 2	00 85		Dominicale Agrario L. 935 L. 680	FRAZIONAMENTO del 16/07/1997 n. 29187 .2/1997 in atti dal 16/07/1997
* Codice Fiscale Validato in Anagrafe Tributaria								



Ufficio Provinciale di Palermo - Territorio
Servizi Catastali

Visura storica per immobile
Situazione degli atti informatizzati dall'impianto meccanografico al 25/09/2013

Data: 25/09/2013 - Ora: 13.48.58

Visura n.: T166814 Pag: 2



Notifica		Partita	58812
Annotazioni	sr		

Servizio Urbanistica

Nella variazione sono stati soppressi i seguenti immobili:
- foglio 16 particella 242

Sono stati inoltre variati i seguenti immobili:

- foglio 16 particella 1832 - foglio 16 particella 1833

L'intestazione alla data della richiesta deriva dai seguenti atti:

Situazione degli intestati dal 16/07/1997

N.	DATI ANAGRAFICI		CODICE FISCALE		DIRITTI E ONERI REALI	
1	[REDACTED]		[REDACTED]		fino al 16/07/1997	
DATI DERIVANTI DA FRAZIONAMENTO del 16/07/1997 n. 29187.2/1997 in atti dal 16/07/1997 Registrazione:						

COPIA USO UFFICIO
Si avverte che il presente documento contiene dati personali tutelati a norma del decreto legislativo 30 giugno 2003 N. 196 L'uso improprio o eccessivo delle informazioni è punibile ai sensi di legge

Situazione dell'immobile che ha originato il precedente dal 21/03/1991

N.	DATI IDENTIFICATIVI			DATI CLASSAMENTO			DATI DERIVANTI DA				
	Foglio	Particella	Sub	Porz	Qualità Classe	Superficie(m²)		Deduz			
1	16	242	-	-	ULIVETO	2	ha are ca 17 78	Deduz	Dominicale L. 19.558	Agrario L. 14.224	FRAZIONAMENTO n. 31878 in atti dal 21/03/1991
Notifica								Partita	58812		

Sono stati inoltre variati i seguenti immobili:

- foglio 16 particella 868

Situazione dell'Immobile dall'impianto meccanografico

N.	DATI IDENTIFICATIVI				DATI CLASSAMENTO				DATI DERIVANTI DA		
	Foglio	Particella	Sub	Porz	Qualità Classe	Superficie(m²)	Deduz	Reddito			
1	16	242	-	-	U	ha are ca 31 39	Deduz	Dominicale	Agrario	Impianto meccanografico del 08/03/1988	
Notifica								Partita	58812		

L'intestazione alla data della richiesta deriva dai seguenti atti:

* Codice Fiscale Validato in Anagrafe Tributaria



Fine

Data: 25/09/2013 - Ora: 13.48.58

Visura n.: T166814 Pag: 3

Visura storica per immobile

Situazione degli atti informatizzati dall'impianto meccanografico al 25/09/2013

Ufficio Provinciale di Palermo - Territorio
Servizi Catastrali

Situazione degli intestati dall'impianto meccanografico

DATI ANAGRAFICI		DIRITTI E ONERI REALI	
N.	CODICE FISCALE		
I M R	[REDACTED]		fino al 16/07/1997
DATI DERIVANTI DA			
Impianto meccanografico del 08/03/1988			

Unità immobiliari n. 1

Visura telematica esente per fini istituzionali

Servizio Urbanistica

COPIA USO UFFICIO

Si avverte che il presente documento contiene dati personali tutelati a norma del decreto legislativo 30 giugno 2003 N. 196.
L'uso improprio o eccessivo di dette informazioni è punibile ai sensi di legge.

Sono indicati inoltre variati i seguenti immobili:

- foglio 16 particella 464 - foglio 16 particella 2224 - foglio 16 particella 2225 - foglio 16 particella 2154 - foglio 16 particella 2226 - foglio 16 particella 2227 - foglio 16 particella 2228 - foglio 16 particella 1738 - foglio 16 particella 2230 - foglio 16 particella 2231 - foglio 16 particella 2232 - foglio 16 particella 2233 - foglio 16 particella 2234 - foglio 16 particella 2235 - foglio 16 particella 2236 - foglio 16 particella 2237 - foglio 16 particella 2238 - foglio 16 particella 2239 - foglio 16 particella 2240 - foglio 16 particella 2241 - foglio 16 particella 2242 - foglio 16 particella 2243 - foglio 16 particella 2244 - foglio 16 particella 2245 - foglio 16 particella 2246

L'intestazione alla data della richiesta deriva dai seguenti atti:

COPIA USO UFFICIO

Si avverte che il presente documento contiene dati personali tutelati a norma del decreto legislativo 30 giugno 2003 N. 196

L'uso improprio o eccessivo di dette informazioni è punito ai sensi di legge.

Situazione degli intestati dal 25/05/2009		DATI ANAGRAFICI		DIRITTI E ONERI REALI	
N.	1	C. A. [REDACTED]	[REDACTED]	(1) Proprietà' per 1/3	
	2	C. H. [REDACTED]	[REDACTED]	(1) Proprietà' per 1/3	
	3	C. M. [REDACTED]	[REDACTED]	(1) Proprietà' per 1/3	
DATI DERIVANTI DA		FRAZIONAMENTO del 25/05/2009 n. 111481./2009 in atti dal 25/05/2009 (protocollo n. PA0111481) Registrazione:			

Situazione dell'immobile che ha originato il precedente dall'impianto meccanografico

N.	DATI IDENTIFICATIVI		DATI CLASSAMENTO			DATI DERIVANTI DA
	Foglio	Particella	Sub	Porz	Qualità Classe	
1	16	251			ULIVETO 2	Impianto meccanografico del 08/03/1988
Notifica		Superficie(m ²) ha are ca		Dedaz	Reddito	
			47	40		
			Partita			
			33230			
			Dominicale	Agrario		
			Euro 26.93	Euro 19.58		
			L. 52.140	L. 37.920		

L'intestazione alla data della richiesta deriva dai seguenti atti:

Situazione degli intestati dal 21/02/2005

Situazione degli intestati dal 21/02/2005		DATI ANAGRAFICI		DIRITTI E ONERI REALI	
N.	1	C. A. [REDACTED]	[REDACTED]	(1) Proprietà' per 1/3 fino al 25/05/2009	
	2	C. E. [REDACTED]	[REDACTED]	(1) Proprietà' per 1/3 fino al 25/05/2009	
	3	C. M. [REDACTED]	[REDACTED]	(1) Proprietà' per 1/3 fino al 25/05/2009	
DATI DERIVANTI DA		DENUNZIA (NEI PASSAGGI PER CAUSA DI MORTE) del 21/02/2005 n. 18115./2005 in atti dal 17/08/2005 (protocollo n. PA0195575) Registrazione: UR Sede: PALERMO			
			Volume: 232 n. 1311 del 11/07/2005 SUCCESSIONE D. [REDACTED] R. [REDACTED]		

Situazione degli intestati dal 19/07/1997

Situazione degli intestati dal 19/07/1997		DATI ANAGRAFICI		DIRITTI E ONERI REALI	
N.	1	D. [REDACTED]	[REDACTED]	(1) Proprietà' per 3/9 fino al 21/02/2005	
	2	C. A. [REDACTED]	[REDACTED]	(1) Proprietà' per 2/9 fino al 21/02/2005	
	3	C. E. [REDACTED]	[REDACTED]	(1) Proprietà' per 2/9 fino al 21/02/2005	
	4	C. M. [REDACTED]	[REDACTED]	(1) Proprietà' per 2/9 fino al 21/02/2005	
DATI DERIVANTI DA		DENUNZIA (NEI PASSAGGI PER CAUSA DI MORTE) del 19/07/1997 n. 18101./2005 in atti dal 17/08/2005 (protocollo n. PA0195554) Registrazione: UR Sede: PALERMO			
			Volume: 4648 n. 34 del 06/12/1997 SUCCESSIONE C. [REDACTED]		

Situazione degli intestati dall'impianto meccanografico

Situazione degli intestati dall'impianto meccanografico		DATI ANAGRAFICI		DIRITTI E ONERI REALI	
N.	1	C. [REDACTED]	[REDACTED]	(1) Proprietà' per 1000/1000 fino al 19/07/1997	
DATI DERIVANTI DA		Impianto meccanografico del 08/03/1988			



Ufficio Provinciale di Palermo - Territorio
Servizi Catastali

Visura storica per immobile

Situazione degli atti informatizzati dall'impianto meccanografico al 25/09/2013

Data: 25/09/2013 - Ora: 13.52.05

Visura n.: T167362 Page: 2

Servizio Urbanistica



Unità immobiliari n. 1

Visura telematica esente per fini istituzionali

COPIA USO UFFICIO

Si avverte che il presente documento contiene
dati personali tutelati a norma del decreto legislativo
30 giugno 2003 N. 196
L'uso improprio o eccessivo di dette informazioni
è punibile ai sensi di legge



Ufficio Provinciale di Palermo - Territorio
Servizio Catastali

Visura per soggetto limitata ad un comune

Situazione degli atti informatizzati al 07/06/2013

Data: 07/06/2013 - Ora: 10.35.14 Fine
Visura n.: T74930 Pag: 1

Servizio Urbanistica

Dati della richiesta COSTANZO ANTONINA

Soggetto individuato Terreni siti nel comune di PALERMO (Codice: G273) Provincia di PALERMO
C. A. nata a il S.F.:

COPIA USO UFFICIO

Si avverte che il presente documento contiene dati personali tutelati a norma del decreto legislativo 30 giugno 2003 N. 196
L'uso improprio o eccessivo di dette informazioni è punibile ai sensi di legge

1. Immobili siti nel Comune di PALERMO(Codice G273) - Catasto dei Terreni

N.	DATI IDENTIFICATIVI			DATI DI CLASSAMENTO			ALTRE INFORMAZIONI			
	Foglio	Particella	Sub	Porz	Qualità Classe	Superficie(m²) ha are ca	Deduz.	Reddito	Dati derivanti da	Dati ulteriori
1	16	197		-	MANDAR INETO	19 52	C	Dominicale Euro 65,02 L. 125.904	Agrario Euro 26,21 L. 50.752	FRAZIONAMENTO n. 4278 in atti dal 20/03/1991
2	16	234		-	MANDAR INETO	00 70	C	Euro 2,33 L. 4.515	Euro 0,94 L. 1.820	Impianto meccanografico del 08/03/1988
3	16	250		-	ULIVETO	01 40		Euro 0,80 L. 1.540	Euro 0,58 L. 1.120	Impianto meccanografico del 08/03/1988

Totale: Superficie 21.62 Redditi: Dominicale Euro 68,15 Agrario Euro 27,73

Intestazione degli immobili indicati al n. 1

N.	DATI ANAGRAFICI	CODICE FISCALE	DIRITTI E ONERI REALI
1	C. A. nata a il S.F.		(2) Nuda proprietà per 1000/1000
2	M. R. nata a il S.F.		(8) Usufrutto per 1000/1000

DATI DERIVANTI DA ISTRUMENTO (ATTO PUBBLICO) del 10/11/1993 Trascrizione n. 34508 /2/1993 in atti dal 18/01/1994 Repertorio n. : 21702 Rogante: FALLETTA TOMMASO Sede: PALERMO
Registrazione:

Unità immobiliari n. 3

Visura telematica esente per fini istituzionali

* Codice Fiscale Validato in Anagrafe Tributaria

Visura per soggetto limitata ad un comune

Situazione degli atti informatizzati al 07/06/2013

Data: 07/06/2013 - Ora: 10.36.33

Fine

Visura n.: T75874 Pag: 1

Servizio Urbanistica



COPIA USO UFFICIO

Si avverte che il presente documento contiene dati personali tutelati a norma del decreto legislativo 30 giugno 2003 N. 196 o improprio o eccessivo di dette informazioni e punibile ai sensi di legge

Dati della richiesta
COSTANZO GIUSEPPE FRANCESCO
Terreni siti nel comune di PALERMO (Codice: G273) Provincia di PALERMO

Soggetto individuato
[redacted] nato a [redacted] il [redacted] C.F.: [redacted]

1. Immobili siti nel Comune di PALERMO(Codice G273) - Catasto dei Terreni

N.	DATI IDENTIFICATIVI			DATI DI CLASSAMENTO				ALTRE INFORMAZIONI			
	Foglio	Particella	Sub	Perz	Qualità Classe	Superficie(m ²) ha are ca	Deduz.	Reddito	Dati derivanti da	Dati ulteriori	
1	16	241		-	ULIVETO	2	16 74	Dominicale Euro 9,51 L. 18.414	Agrario Euro 6,92 L. 13.392	TIPO MAPPALE del 18/03/1991 n. 1604./1/1991 in atti dal 01/09/2000 (protocollo n. 477289) TM 1604/91	

Intestazione degli immobili indicati al n. 1

N.	DATI ANAGRAFICI		CODICE FISCALE	DIRITTI E ONERI REALI
	Cognome	Nome		
1	[redacted]	[redacted]	[redacted]	(2) Nuda proprietà, per 1000/1000
2	[redacted]	[redacted]	[redacted]	(8) Usufrutto per 1000/1000

DATI DERIVANTI DA ISTRUMENTO (ATTO PUBBLICO) del 10/11/1993 Trascrizione n. 34508 .1/1993 in atti dal 18/01/1994 Repertorio n. : 21702 Rogante: FALLETTA TOMMASO Sede: PALERMO
Registrazione:

Unità immobiliari n. 1

Visura telematica esente per fini istituzionali



Visura storica per immobile

Situazione degli atti informatizzati dall'impianto meccanografico al 07/06/2013

Dati della richiesta	Comune di PALERMO (Codice: G273)
Catasto Terreni	Provincia di PALERMO
	Foglio: 16 Particella: 1492

Servizio Urbanistica

COPIA USO UFFICIO

Si avverte che il presente documento contiene dati personali tutelati a norma del decreto legislativo 30 giugno 2003 N. 196
L'uso improprio o eccessivo di dette informazioni è punibile ai sensi di legge

Area di enti urbani e promiscui dal 01/09/2000

N.	DATI IDENTIFICATIVI			Porz	Qualità Classe	DATI CLASSAMENTO		Reddito	DATI DERIVANTI DA
	Foglio	Particella	Sub			Superficie(m ²) ha are ca	Deduz		
1	16	1492	-	ENTE URBANO	01	36			TIPO MAPPAL.E del 18/03/1991 n. 1604 .1/1991 in atti dal 01/09/2000 (protocollo n. 477289) TM 1604/91
Notifica					Partita		I		

Sono stati inoltre variati i seguenti immobili:

- foglio 16 particella 241

L'intestazione alla data della richiesta deriva dai seguenti atti:

Situazione dell'immobile che ha originato il precedente dal 21/03/1991

N.	DATI IDENTIFICATIVI			Porz	Qualità Classe	DATI CLASSAMENTO		Reddito	DATI DERIVANTI DA
	Foglio	Particella	Sub			Superficie(m ²) ha are ca	Deduz		
1	16	241	-	ULIVETO	2	10	18	19.910	FRAZIONAMENTO n. 31778 in atti dal 21/03/1991
Notifica					Partita		33232		

Sono stati inoltre variati i seguenti immobili:

- foglio 16 particella 866 - foglio 16 particella 867

Visura storica per immobile

Situazione degli atti informatizzati dall'impianto meccanografico al 07/06/2013

Situazione dell'Immobile dall'impianto meccanografico

N.	DATI IDENTIFICATIVI				DATI CLASSAMENTO				DATI DERIVANTI DA	
	Foglio	Particella	Sub	Porz	Qualità Classe	Superficie(m ²) ha are ca	Deduz	Reddito		
1	16	241		-	ULIVETO 2	37 30		Dominicale L. 41.030	Agrario L. 29.840	Impianto meccanografico del 08/03/1988
Notifica Paritta 33232										

L' intestazione alla data della richiesta deriva dai seguenti atti:

Situazione degli intestati dall'impianto meccanografico

N.	COGNOME	DATA ANAGRAFICI	CODICE FISCALE	DIRITTI E ONERI REALI
1	[REDACTED]	[REDACTED]	[REDACTED]	(2) Nuda proprietà per 1000/1000
2	[REDACTED]	[REDACTED]	[REDACTED]	(8) Usufrutto per 1000/1000

DATI DERIVANTI DA ISTRUMENTO (ATTO PUBBLICO) del 10/11/1993 Trascrizione n. 34508. I/1993 in atti dal 18/01/1994 Repertorio n. : 21702 Rogante: FALLETTA TOMMASO Sede: PALERMO
Registrazione:

N.	CODICE FISCALE	CODICE FISCALE	DIRITTI E ONERI REALI
1	[REDACTED]	[REDACTED]	USUFRUTTUARIO fino al 10/11/1993
2	[REDACTED]	[REDACTED]	(1) Proprietà fino al 10/11/1993

DATI ANAGRAFICI
Impianto meccanografico del 08/03/1988


Unità immobiliari n. 1

Servizio Urbanistica

Visura telematica esente per fini istituzionali

COPIA USO UFFICIO

Si avverte che il presente documento contiene dati personali tutelati a norma del decreto legislativo 30 giugno 2003 N. 196
L'uso improprio o eccessivo di dette informazioni è punibile ai sensi di legge



Ufficio Provinciale di Palermo - Territorio
Servizi Catastali

Visura per immobile

Situazione degli atti informatizzati al 07/06/2013

Data: 07/06/2013 - Ora: 10.51.21

Visura n.: T85429 Pag: 1

Fine

Servizio Urbanistica

Dati della richiesta Comune di PALERMO (Codice: G273)
Catasto Fabbricati Provincia di PALERMO
 Foglio: 16 Particella: 1492

Unità immobiliare

COPIA USO UFFICIO
 Si avverte che il presente documento contiene dati personali tutelati a norma del decreto legislativo 30 giugno 2003 N. 196
 L'uso improprio e eccessivo di dette informazioni è punibile ai sensi di legge

N.	DATI IDENTIFICATIVI				DATI DI CLASSAMENTO				DATI DERIVANTI DA			
	Sezione Urbana	Foglio	Particella	Sub	Zona Cens.	Zona	Micro Zona	Categoria	Classe	Consistenza	Rendita	
1		16	1492		4			C/2	9	67 m ²	Euro 100,35	VARIAZIONE del 02/04/2004 n. 119817.1/2004 in atti dal 29/04/2004 (protocollo n. PA0151227) REVISIONE CLASSAMENTO IN AUTOTUTELA
Indirizzo FONDO AMARI piano: I;												
Notifica PA0219678/2004												
Annotazioni autotutela d.p.r. n. 287 del 27-03-1992 e d.m. 11-02-1997 n. 37. annullato e sostituito il classamento del 15-12-2003 per errato riferimento alla zona censuaria. istanza prot. 119817/04.												

INTESTATI

N.	DATI ANAGRAFICI		CODICE FISCALE	DIRITTI E ONERI REALI
	Cognome	Nome		
1	[REDACTED]	[REDACTED]	[REDACTED]	(2) Nuda proprietà per 1000/1000
2	[REDACTED]	[REDACTED]	[REDACTED]	(8) Usufrutto per 1000/1000

DATI DERIVANTI DA
 DENUNZIA (NEI PASSAGGI PER CAUSA DI MORTE) del 17/06/1993 n. 1407.1/2006 in atti dal 18/01/2006 (protocollo n. PA0001881) Registrazione: UR Sede: PALERMO
 Volume: 276 n. 31 del 13/06/2005 IN MORTE DI C [REDACTED]

Unità immobiliari n. 1

Visura telematica esente per fini istituzionali



Visura storica per immobile

Situazione degli atti informatizzati dall'impianto meccanografico al 25/09/2014

Data: 25/09/2014 - Ora: 11.07.39
Visura n.: T94149 Pag: 1



Dati della richiesta
Comune di PALERMO (Codice: G273)
Provincia di PALERMO
Foglio: 16 Particella: 240

Catasto Terreni

INTESTATO

1 PATTI Angela nata a PALERMO il 04/05/1941 PTTNGL41E44G273C* (1) Proprietà per 1000/1000

Situazione dell'Immobile dal 06/09/2000

N.	DATI IDENTIFICATIVI			DATI CLASSAMENTO			DATI DERIVANTI DA			
	Foglio	Particella	Sub	Porz	Qualità Classe	Superficie(m ²) ha arc ca	Deduz	Reddito		
1	16	240	-	-	ULIVETO 2	06 57		Domiciliat Euro 3,73 L. 7.227	Agrario Euro 2,71 L. 5.256	TIPO MAPPALAE del 20/05/1990 n. 1799. I/1/1990 in atti dal 06/09/2000 (protocollo n. 481840) TM 1799/90

Notifica

Sono stati inoltre variati i seguenti immobili:
- foglio 16 particella 1453

Situazione dell'Immobile dal 21/03/1991

N.	DATI IDENTIFICATIVI			DATI CLASSAMENTO			DATI DERIVANTI DA			
	Foglio	Particella	Sub	Porz	Qualità Classe	Superficie(m ²) ha arc ca	Deduz	Reddito		
1	16	240	-	-	ULIVETO 2	08 60		Domiciliat L. 9.460	Agrario L. 6.880	FRAZIONAMENTO n. 23482 in atti dal 21/03/1991

Notifica

Sono stati inoltre variati i seguenti immobili:
- foglio 16 particella 973

Servizio Urbanistica

COPIA USO UFFICIO

Si avverte che il presente documento contiene dati personali tutelati a norma del decreto legislativo 30 giugno 2003 N. 196. L'uso improprio o espressivo di dette informazioni è punibile ai sensi del codice

Visura storica per immobile

Situazione degli atti informatizzati dall'impianto meccanografico al 25/09/2014

Situazione dell'Immobile dal 21/03/1991

N.	DATI IDENTIFICATIVI				DATI CLASSAMENTO				DATI DERIVANTI DA	
	Foglio	Particella	Sub	Porz	Qualità Classe	Superficie(m ²) ha arc ca	Deduz	Reddito	Dominicale	Agrario
1	16	240	-	-	ULIVETO 2	12 38		L. 13.618	L. 9.904	FRAZIONAMENTO n. 33078 in atti dal 21/03/1991
Notifica					Partita	33233	Servizio Urbanistica			

Sono stati inoltre variati i seguenti immobili:

- foglio 16 particella 872 - foglio 16 particella 873

Situazione dell'Immobile dall'impianto meccanografico

N.	DATI IDENTIFICATIVI				DATI CLASSAMENTO				Reddito	
	Foglio	Particella	Sub	Porz	Qualità Classe	Superficie(m ²) ha arc ca	Deduz	Dominicale		
1	16	240	-	-	ULIVETO 2	27 00		L. 29.700	L. 21.600	Impianto meccanografico del 08/03/1988
Notifica					Partita	33233				

COPIA USO UFFICIO

Si avverte che il presente documento contiene
 dati personali tutelati a norma del decreto legislativo
 30 giugno 2003 N. 196/
 L'uso improprio o eccessivo di dette informazioni
 è punibile ai sensi di legge **DATI DERIVANTI DA**

L'intestazione alla data della richiesta deriva dai seguenti atti:

Situazione degli intestati relativa ad atto del 22/11/1983 (antecedente all'impianto meccanografico)

N.	DATI IDENTIFICATIVI	DATI ANAGRAFICI	CODICE FISCALE	DIRITTI E ONERI REALI
1	[REDACTED]	DENUNZIA (NEI PASSAGGI PER CAUSA DI MORTE) del 22/11/1983 n. 2947.1/1984 in atti dal 19/09/1994 Registrazione: UR	[REDACTED]	(1) Proprietà per 1000/1000
DATI DERIVANTI DA				

Situazione degli intestati relativa ad atto del 04/06/1982 (antecedente all'impianto meccanografico)

N.	DATI IDENTIFICATIVI	DATI ANAGRAFICI	CODICE FISCALE	DIRITTI E ONERI REALI
1	[REDACTED]		[REDACTED]	(1) Proprietà fino al 22/11/1983
2	[REDACTED]		[REDACTED]	USUFRUTTUARIO fino al 22/11/1983
DATI DERIVANTI DA	ISTRUMENTO (ATTO PUBBLICO) del 04/06/1982 Voltura n. 736483 in atti dal 21/03/1991 Repertorio n. : 2352 Rogante: FALLETTA TOMMASO Sede: PALERMO Registrazione: UR Sede: PALERMO Volume: 71 M n: 13688 del 17/06/1982			

Situazione degli intestati dall'impianto meccanografico

N.	DATI IDENTIFICATIVI	DATI ANAGRAFICI	CODICE FISCALE	DIRITTI E ONERI REALI
1	[REDACTED]	Impianto meccanografico del 08/03/1988	[REDACTED]	fino al 04/06/1982
DATI DERIVANTI DA				



Ufficio Provinciale di Palermo - Territorio
Servizi Catastali

Visura storica per immobile

Situazione degli atti informatizzati dall'impianto meccanografico al 25/09/2014

Data: 25/09/2014 - Ora: 11.07.39

Visura n.: T94149 Pag: 3



Servizio Urbanistica


Unità immobiliari n. 1

Visura telematica esente per fini istituzionali

COPIA USO UFFICIO

Si avverte che il presente documento contiene dati personali tutelati a norma del decreto legislativo 30 giugno 2003 N. 196.
L'uso improprio o eccessivo di dette informazioni è punibile ai sensi di legge





Ufficio Provinciale di Palermo - Territorio
Servizi Catastali

Visura storica per immobile

Situazione degli atti informatizzati dall'impianto meccanografico al 25/09/2013

Data: 25/09/2013 - Ora: 13.53.25
Visura n.: T167570 Pag: 1

Servizio Urbanistica

Dati della richiesta Comune di PALERMO (Codice: G273)
Catasto Fabbricati Provincia di PALERMO
 Foglio: 16 Particella: 1453

COPIA USO UFFICIO

Si avverte che il presente documento contiene dati personali tutelati a norma del decreto legislativo 30 giugno 2003 n. 196. L'uso improprio o eccessivo di dette informazioni è punibile ai sensi di legge.

INTESTATO

1 P. [redacted] (1) Proprietà

Unità immobiliare dal 09/07/1990

N.	DATI IDENTIFICATIVI				DATI DI CLASSAMENTO				DATI DERIVANTI DA		
	Sezione Urbana	Foglio	Particella	Sub	Zona Cens.	Micro Zona	Categoria	Classe		Consistenza	Rendita
1		16	1453		4		C/2	8	67 m ²	Euro 83,05 L. 160.800	VARIAZIONE NEL CLASSAMENTO del 09/07/1990 n. 30272 .1/1990 in atti dal 29/07/1999
Indirizzo VIA R. L. 017 n. 28 piano: T;											
Notifica - Partita 200681 Mod.58 200681											

Situazione dell'unità immobiliare dal 19/08/1993

N.	DATI IDENTIFICATIVI				DATI DI CLASSAMENTO				DATI DERIVANTI DA		
	Sezione Urbana	Foglio	Particella	Sub	Zona Cens.	Micro Zona	Categoria	Classe		Consistenza	Rendita
1		16	1453								COSTITUZIONE in atti dal 19/08/1993
Indirizzo VIA SALVATORE ALDISIO n. 28 piano: T;											
Notifica - Partita 200681 Mod.58 -											

Situazione degli intestati dal 19/08/1993

N.	DATI ANAGRAFICI		DIRITTI E ONERI REALI	
1	P. [redacted]	[redacted]	CODICE FISCALE [redacted]	(1) Proprietà
in atti dal 19/08/1993				

Unità immobiliari n. 1
 Visura telematica esente per fini istituzionali
 * Codice Fiscale Validato in Anagrafe Tributaria



Ufficio Provinciale di Palermo - Territorio
Servizi Catastali

Visura storica per immobile

Data: 25/09/2013 - Ora: 13:52:44
Visura n.: T167461 Pag.: 1

Segue

Dati della richiesta	Comune di PALERMO (Codice: G273) Provincia di PALERMO	Servizio Urbanistica
Catasto Terreni	Foglio: 16 Particella: 1453	COPIA USO UFFICIO

Si avverte che il presente documento contiene dati personali tutelati a norma del decreto legislativo 30 giugno 2003 n. 196
L'uso improprio o eccessivo di dette informazioni è punibile ai sensi di legge

Area di enti urbani e promiscui dal 06/09/2000

N.	DATI IDENTIFICATIVI			DATI CLASSAMENTO				DATI DERIVANTI DA	
	Foglio	Particella	Sub	Porz	Qualità Classe	Superficie(m ²) ha arc ca	Deduz		Reddito
1	16	1453		-	ENTE URBANO	02 03			TIPO MAPPALE del 20/05/1990 n. 1799 .L/1990 in atti dal 06/09/2000 (protocollo n. 481840) TM 1799/90
Notifica				Partita				1	

Sono stati inoltre variati i seguenti immobili:

- foglio 16 particella 240

L'intestazione alla data della richiesta deriva dai seguenti atti:

Situazione dell'immobile che ha originato il precedente dal 21/03/1991

N.	DATI IDENTIFICATIVI				DATI CLASSAMENTO				DATI DERIVANTI DA
	Foglio	Particella	Sub	Porz	Qualità Classe	Superficie(m ²) ha arc ca	Deduz	Reddito	
1	16	240		-	ULIVETO	08 60			FRAZIONAMENTO n. 23482 in atti dal 21/03/1991
Notifica				Partita				33233	

Sono stati inoltre variati i seguenti immobili:

- foglio 16 particella 973

* Codice Fiscale Validato in Anagrafe Tributaria



Il Funzionario Tecnico
Arch. *Marcantonio Virgadamo*

COPIA CONFORME ALL'ORIGINALE
DEPOSITATO AGLI ATTI DI QUESTO
UFFICIO COMPOSTO DA N° *16*.....
FOGLI.