



CITTA' DI PALERMO  
Area della Pianificazione del Territorio  
Ufficio Pianificazione del Territorio



ALLEGATO N° B  
Allegato alla proposta di delibera  
n. 54 del 20/01/2018  
Il Responsabile del Procedimento  
Luigi Di Lorenzo


# PIANO PARTICOLARE REGGIATO ZONA D2 Via TRABUCCO



## Visualizzazioni delle osservazioni / opposizioni

(presentate alla delibera di Consiglio Comunale n° 290 del 27/06/13 di Adozione del Piano)

ALLEGATO "B" scala 1/1000



### GRUPPO DI PROGETTAZIONE

arch. Maurizio Fucarino (Coordinatore)  
geol. dott. Vincenzo Giambruno  
arch. Gisella Liuzzo  
ing. Antonino Martorana  
arch. Antonio Di Carlo  
esp. geom. Filippo Bellante  
esp. geom. Vincenzo Amato  
esp. geom. Marco Cannioto  
coll. amm.vo Maria Ines Geraci

### DIRIGENTE

Ing. Graziella Pitrolo

### CAPO AREA

Arch. Nicola Di Bartolomeo

### ASSESSORE

Arch. Giuseppe Gini

*Copia conforme all'escabonato  
Allegato alla D.C.C. n. 34  
del 18.05.2016.*

### DEDUZIONI ALLE OSSERVAZIONI

arch. L. Amodéo, arch. G. Liuzzo, arch. L. Polizzi,  
arch. G. Sarta, arch. A. Sinacori, esp. geom. F. Bellante

Il Capo Area  
Arch. Nicola Di Bartolomeo



Allegato alla proposta di delibera

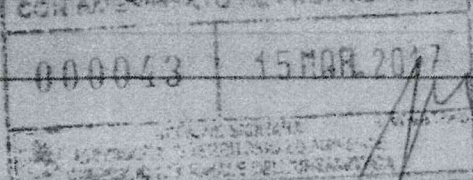
n. 54 del 20 FEB. 2018

Il Responsabile del Procedimento  
Ing. Luigi Di Lorenzo

*Luigi Di Lorenzo*

# Visualizzazioni delle osservazioni / opposizioni

(presentate alla delibera di Consiglio Comunale n° 290 del 27/06/13 di Adozione del Piano)



ALLEGATO "B"

scala 1/1000

## GRUPPO DI PROGETTAZIONE

arch. Maurizio Fucarino (Coordinatore)  
geol. dott. Vincenzo Giambruno  
arch. Gisella Liuzzo  
ing. Antonino Martorana  
arch. Antonio Di Carlo  
esp. geom. Filippo Bellante  
esp. geom. Vincenzo Amato  
esp. geom. Marco Cannioto  
coll. amm.vo Maria Ines Geraci

## DIRIGENTE

Ing. Graziella Pitrolo

## CAPO AREA

Arch. Nicola Di Bartolomeo

*Copia conforme all'originale  
ALLEGATO ALLA D.C.C. N. 34  
DEL 18.05.2016.*

## ASSESSORE

Arch. Giuseppe Gini

## DEDUZIONI ALLE OSSERVAZIONI

arch. L. Amodeo, arch. G. Liuzzo, arch. L. Polizzi,  
arch. G. Sarta, arch. A. Sinacori, esp. geom. F. Bellante








Il Capo Area  
Arch. Nicola Di Bartolomeo



*21*  
IL DIRIGENTE DEL D.D.G. N. 40  
DEL 21.3.2017  
IL PRESENTE DOCUMENTO COSTITUISCE ALLEGATO  
Assessorato del Territorio e dell'Ambiente  
REGIONE SICILIANA






## Legenda

-  Delimitazione Z.T.O. D2
-  Delimitazione lotti produttivi
-  Edifici di progetto
-  Netto storico (Vasca)
-  Area ceduta per standard - art. 5 D.M. 1444/68  
Parcheggi
-  Area ceduta per standard - art. 5 D.M. 1444/68  
Verde pubblico
-  Nuova viabilità
-  Allargamento sede stradale esistente (via trabucco)

-  Numero di riferimento dell'osservazione
-  Area interessata dall'osservazione

1



## Osseervazioni / Opposizioni

n°	Ente - Ditta opponente	Organo Ricevente	Dati Catastali ( Foglio 29 )	Deduzione
1	M.D.C. Movimento Difesa del Cittadino	Segreteria Generale e Settore Pianificazione	(osservazione generica)	Parzialmente accoglibile
2	Blandi (+ 8)		Particella 13 e limitrofe	Parzialmente accoglibile
3	Li Calsi G. Battista		Particella 1905, 577, 579 ( Opposizione )	Non accoglibile in quanto non incidente sulle previsioni di piano
4	M.D.C. Movimento Difesa del Cittadino			Duplicato della Osservazione 1
5	<b>Alessandra</b> (+4)		Particella 577, 1906 ( Opposizione )	Parzialmente accoglibile

—

